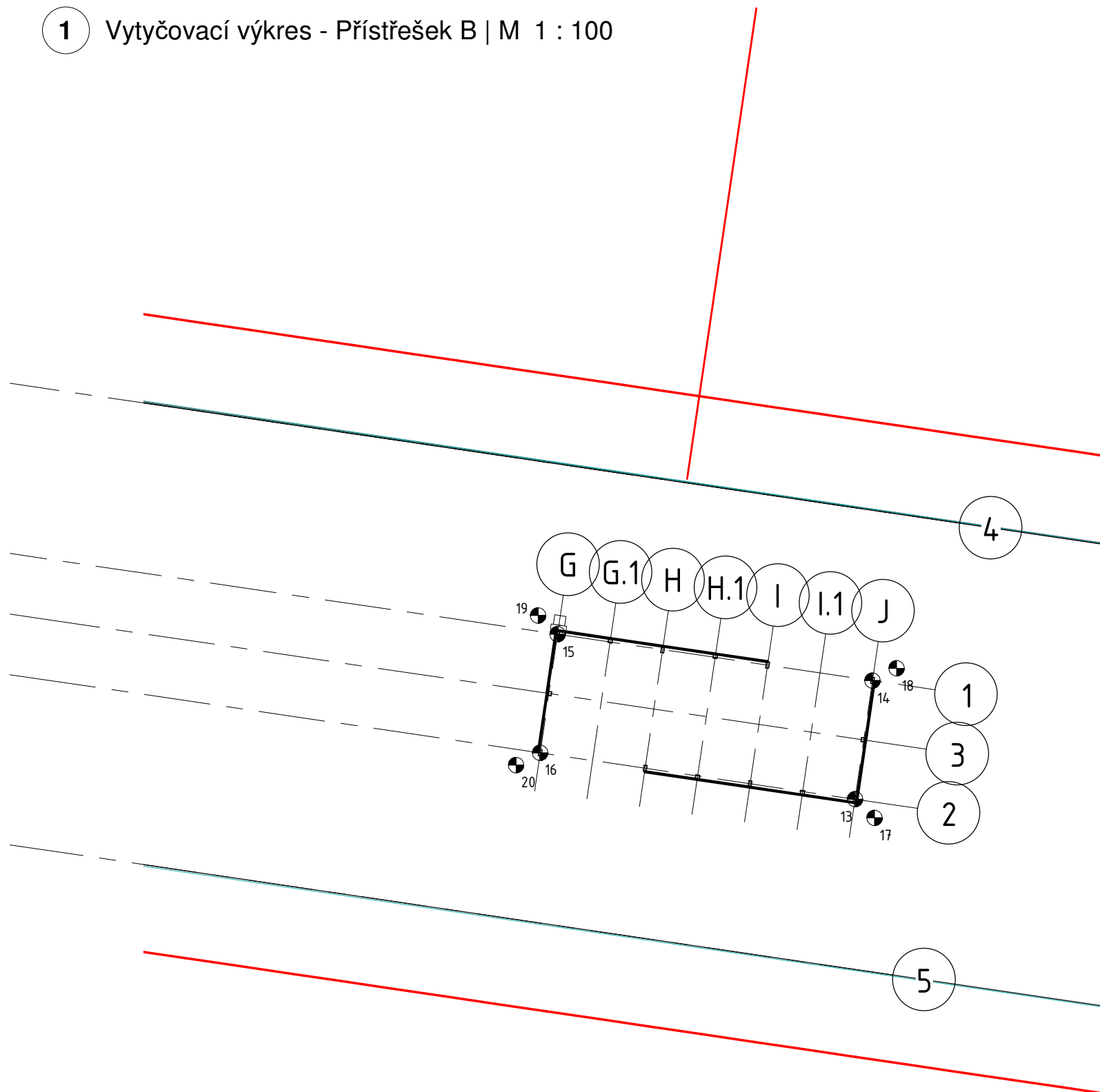


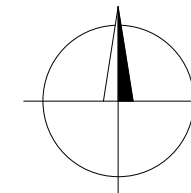
1 Vytyčovací výkres - Přístřešek B | M 1 : 100



Číslo	Y	X	Z	Poznámka
07520200013	647599,102	1061508,779	222,70	průsečík modulových os OK
07520200014	647598,767	1061506,503	222,70	průsečík modulových os OK
07520200015	647604,807	1061505,613	222,70	průsečík modulových os OK
07520200016	647605,142	1061507,888	222,70	průsečík modulových os OK
07520200017	647598,728	1061509,137	221,25	roh základů
07520200018	647598,305	1061506,268	221,25	roh základů
07520200019	647605,181	1061505,255	221,25	roh základů
07520200020	647605,604	1061508,124	221,25	roh základů

Poznámky:

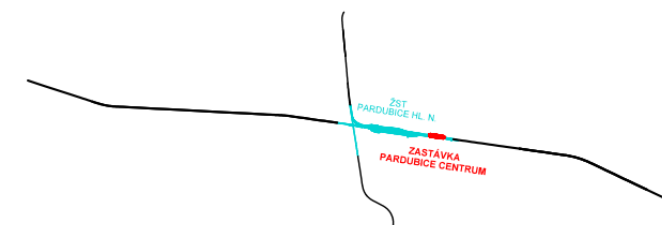
- Pro vytyčení bude použita platná a ověřená vytyčovací síť stavby
- Přesnost vytyčení dle ČSN 730420-1 a 730420-2



Souřadnicový systém S-JTSK, Výškový systém Bpv

Paré:

Orientační schéma:






Razítko oprávněné osoby:

Podpis:

Datum:

Revize:	Datum:	Popis:	Kontroloval:
000	21.12.2021	1. dílčí etapa	-

Stavebník / investor:	Správa železnic, státní organizace	 SPRÁVA ŽELEZNIC
Adresa:	Dlážděná 1003/7, 110 00 Praha 1	
Zástupce investora:	Stavební správa východ	
Adresa:	Nerudova 1, 779 00 Olomouc	

Zhotovitel díla: Adresa: Kontakt:	SUDOP PRAHA a.s. Olšanská 2643/1a, 130 00 Praha 3 T: +420 605 229 020 E: praha@sudop.cz	 SUDOP PRAHA
Zhotovitel části / objektu: Adresa: Kontakt:	PRODIN a.s. K Vápence 2745, 530 02 Pardubice T: +420 466 055 130 E: info@prodin.cz	 PRODIN
Hlavní projektant (HIP):	ING. DANIEL FILIP	Specialista:
		Ing. Tomáš Král

Název stavby / akce:		VÝSTAVBA ŽELEZNIČNÍ ZASTÁVKY PARDUBICE CENTRUM										Označení (S-kód):		S62200060																	
												Zakázka:		21-180.25																	
Název části:		Zastřešení nástupišť, přístřešky										Označení části:		D.2.2.																	
Název objektu / dílčí části:		Zastávka Pardubice centrum, přístřešek na nástupišti										Číslo objektu / komplexu:		SO 07-52-0																	
Název přílohy:		Vytyčovací výkres - Přístřešek B										Číslo přílohy:		2 .																	
Název dílčí části přílohy:		-										Stupeň dokumentace:		DUSP + PDP																	
Odpovědný projektant: Ing. Tomáš Král		Zpracovatel přílohy: Ing. Jiří Fila					Měřítko: Jak je ukázáno Formáty: 2xA4 (A3)					Stupeň dokumentace:		DUSP + PDP																	
Kraj: Pardubický		Katastrální území: Pardubice [717657]					TUDU: viz textová část					Smluvní datum zpracování:		21/07/2021																	
S-kód:		Stupeň dokumentace:					Část:					Objekt:					Podobojekt:					Příloha:					Revize:				
S 6 2 2 0 0 0 6 0 7		P D P S					D 2 2 0 2					S O 0 7 5 2 0 2					X X					2 X 0 6					0 0				

DOKUMENT LZE UŽÍVAT POUZE VE SMYSLU PŘÍSLUŠNÉ SMLOUVY O DÍLO. ŽÁDNÁ JEHO ČÁST NEMŮŽE BÝT DLE ZÁKONA č. 121/2000 Sb. KOPÍROVÁNA NEBO JINÝM ZPŮSOBEM ROZŠÍŘOVÁNA BEZ SOUHLASU SUDOP PRAHA a.s.